

UNSER  
TIPP  
Naturpark Haus  
Besuch!


# ÖTZ TAL 4 Seenweg



Fotos: ©Ötztal Tourismus; Patrizia Plattner (kl. Bild m)

## Jeden Mittwoch (05. Juni - 02. Oktober 2024)



Kein See ist wie der andere. Jeder hat seinen Charakter, seine Farbe, seine Form. Die 4-Seen-Wanderung hoch über Längenfeld beginnt bereits über der Waldgrenze. Wir richten unsere Aufmerksamkeit auf die großen und kleinen Schätze der Natur - sei es das Leben in und um die Seen oder gar auf einen Steinadler der hier am Geigenkamm seine Kreise zieht. Wunderschön zu sehen sind auch die hohen Stubai Gletschergipfel, die zu uns herüber glänzen. An einem der vier Gebirgsseen legen wir eine Kneipp-Pause ein und tanken wieder neue Kraft und Energie. Eine wahre Wanderung für Seele und Geist.



- KATEGORIE** anspruchsvolle Wanderung (Gz 7 Std., ↑1000↓1050 Hm)
- ORT/ VERLAUF** Taxi Leckalm - Plattachsee - Weißensee - Spitzigsee - Hauersee - Innerbergalm/Stabelealm (Einkehr) - Taxi Lä.
- TREFFPUNKT** 08.00 Uhr, Ötztal Tourismus - Information Längenfeld  
 Längenfeld - Kirche;  Längenfeld - Ortszentrum
- AUSRÜSTUNG** knöchelhohe Bergschuhe, Regenschutz, Verpflegung, ev. Handtuch
- RÜCKKEHR** ca. 16.45 Uhr
- KOSTEN** € 20,00 pro Person; gratis für Gäste von NATURPARK ÖTZTAL Partnerbetrieben und mit der Summer Card
- ZUSATZKOSTEN** € 20,00 pro Person (Taxi bergauf/-ab)



### ANMELDUNG



[www.oetztal.com/erlebnisse](http://www.oetztal.com/erlebnisse)  
Gäste von Naturpark-Partnerbetrieben: Anmeldung an der Rezeption der Unterkunft  
Anmeldeschluss: **Vorabend (17.00 Uhr)**



LAND  
TIROL

VERANSTALTER

Naturpark Ötztal · Oberlängenfeld 142 · A-6444 Längenfeld  
T +43 (0) 5253 20201 · [office@naturpark-oetztal.at](mailto:office@naturpark-oetztal.at) · [www.naturpark-oetztal.at](http://www.naturpark-oetztal.at)



# 4 Seenweg

  
**Höhenmeter  
bergauf  
1000 m**

  
**Höchster Punkt  
2610 m**

  
**Streckenlänge  
11 km**

  
**Gehzeit / Gesamt  
7:00 h**

